

**Gemeinde Loßburg
Landkreis Freudenstadt**

**Bebauungsplan
„Masselstraße III“**

**Verfahren nach § 13a BauGB
in Loßburg**

PLANUNGSRECHTLICHE FESTSETZUNGEN



I. Rechtsgrundlagen

- Baugesetzbuch (BauGB) in der Fassung der Bekanntmachung vom 23.09.2004 (BGBl. I S. 2414), zuletzt geändert durch Art. 2 Abs. 3 G zur Modernisierung des Rechts der Umweltverträglichkeitsprüfung vom 20.7.2017 (BGBl. I S. 2808)
- Baunutzungsverordnung (BauNVO) in der Fassung der Bekanntmachung vom 23.01.1990 (BGBl. I S. 132), zuletzt geändert durch Art. 2 G zur Umsetzung der RL 2014/52/EU im Städtebaurecht und zur Stärkung des neuen Zusammenlebens in der Stadt vom 04.05.2017 (BGBl. I S. 1057)
- Landesbauordnung (LBO) für Baden-Württemberg i.d. F. vom 05.03.2010 (GBl. S. 357), zuletzt geändert durch Artikel 30 des Gesetzes vom 23.02.2017 (GBl. S. 99, 103)
- Planzeichenverordnung (PlanzV) vom 18.12.1990 (BGBl. I S. 58), zuletzt geändert durch Art. 3 G zur Umsetzung der RL 2014/52/EU im Städtebaurecht und zur Stärkung des neuen Zusammenlebens in der Stadt vom 04.05.2017 (BGBl. I S. 1057)
- Gemeindeordnung für Baden-Württemberg (GemO) in der Fassung vom 24.07.2000 (GBl. S. 581), zuletzt geändert durch Artikel 1 des Gesetzes vom 19. Juni 2018 (GBl. S. 221)

Aufgrund des § 9 Abs. 1-3 (BauGB) in Verbindung mit den §§ 1-25 c der BauNVO und der LBO Baden-Württemberg werden für das Gebiet des Bebauungsplanes nachfolgende planungsrechtliche Festsetzungen erlassen.

In Ergänzung zum Plan und zur Zeichenerklärung wird folgendes festgesetzt:

II. Planungsrechtliche Festsetzungen (§§ 1-23 BauNVO + § 9 BauGB)

1. Geltungsbereich (§ 9 Abs. 7 BauGB)

Die Grenze des räumlichen Geltungsbereichs ist im Bebauungsplan schwarz gestrichelt dargestellt.

2. Art der baulichen Nutzung (§ 9 Abs.1 Nr.1 BauGB, §§ 1-15 BauNVO)

Allgemeines Wohngebiet (WA1, WA2) (§ 9 Abs. 1 Nr. 1 BauGB i. V. m. §§ 1 Abs. 5 und 6 BauNVO sowie § 4 BauNVO)

Allgemeine Wohngebiete dienen vorwiegend dem Wohnen

Zulässig sind:

- Wohngebäude,
- die der Versorgung des Gebiets dienenden Läden, Schank- und Speisewirtschaften sowie nicht störenden Handwerksbetriebe,
- Anlagen für kirchliche, kulturelle, soziale, gesundheitliche und sportliche Zwecke.

Ausnahme können zugelassen werden:

- Betriebe des Beherbergungsgewerbes,
- sonstige nicht störende Gewerbebetriebe,
- Anlagen für Verwaltungen.

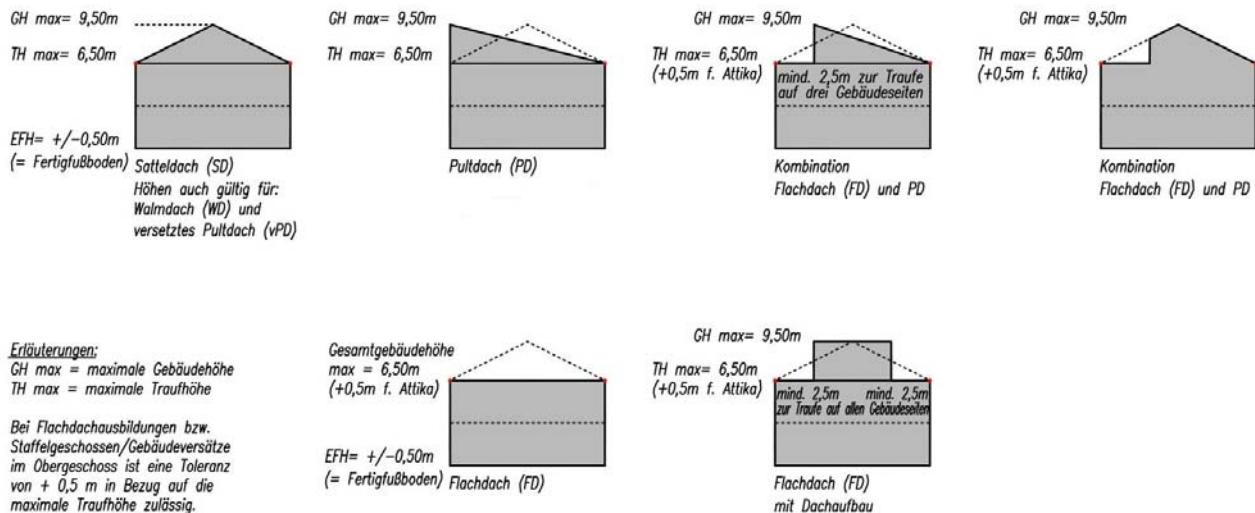
Nicht zulässig sind:

- Gartenbaubetriebe,
- Tankstellen.

3. Maß der baulichen Nutzung (§ 9 Abs.1 Nr.1 BauGB und §§ 16-21a BauNVO)

3.1. Höhe der baulichen Anlagen (§ 9 Abs. 1 Nr. 1 BauGB i. V. m. § 18 BauNVO)

Die Höhe der baulichen Anlagen ist durch die Festsetzung der maximalen Traufhöhe und der maximalen Gebäudehöhe begrenzt. Je nach Dachform werden unterschiedliche maximale Traufhöhen (THmax) und maximale Gebäudehöhen (GHmax) festgesetzt:



Die Höhenlage der EFH ist wie folgt zu ermitteln, wobei Abweichung um bis zu +/- 0,5 m zulässig sind, bei Grundstücken, die an der Straße „Breuningerweg“ angrenzen, sind Abweichungen um bis zu +/- 0,8 m zulässig:

Grundstücke mit einer angrenzenden Straße und zwei Verkehrsflächen an einer Grundstücksseite (vgl. Skizze A):

Die Höhenlage der EFH entspricht der Höhenlage der angrenzenden Straßenverkehrsfläche (Endausbau) rechtwinklig zum Mittelpunkt des Gebäudes.

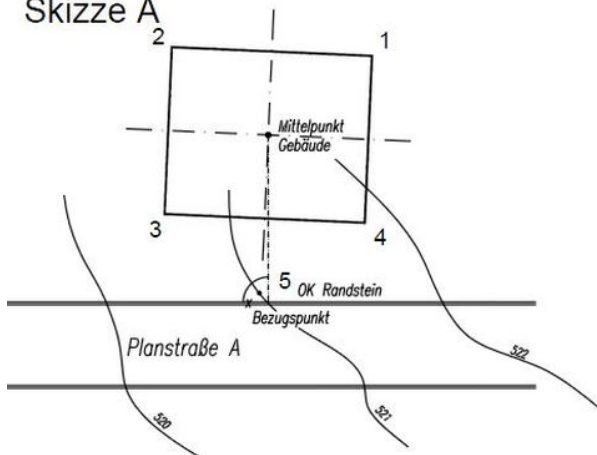
Grundstücke an 2 Straßenverkehrsflächen (vgl. Skizze B):

Die Höhenlage der EFH entspricht dem Mittelwert aus den Höhenlagen der beiden angrenzenden Straßenverkehrsflächen (Endausbau) rechtwinklig zum Mittelpunkt des Gebäudes.

Grundstücke an 3 Straßenverkehrsflächen (vgl. Skizze C):

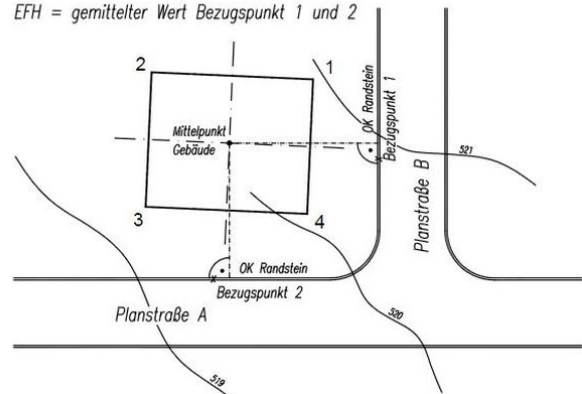
Die Höhenlage der EFH entspricht dem Mittelwert aus den Höhenlagen aller angrenzenden Straßenverkehrsflächen (Endausbau) rechtwinklig zum Mittelpunkt des Gebäudes.

Skizze A



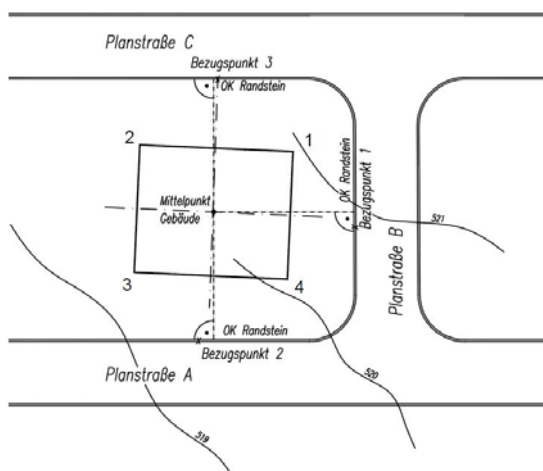
Skizze B

EFH = gemittelter Wert Bezugspunkt 1 und 2



Skizze C

EFH = gemittelter Wert Bezugspunkt 1, 2 und 3



3.2. Grundflächenzahl (GRZ) (§ 9 Abs. 1 Nr. 1 BauGB i.V. m. §§ 16 und 19 BauNVO)

Die Grundflächenzahl (GRZ) ist entsprechend dem Planeintrag in der Nutzungsschablone festgesetzt.

Es handelt sich um Maximalwerte, die durch die ausgewiesenen überbaubaren Grundstücksflächen (Baugrenzen) eingeschränkt sein können.

4. Bauweise und Baugrenzen (§ 9 Abs. 1 Nr. 2 BauGB i. V. m. § 22 BauNVO)

Entsprechend dem Planeintrag in der Nutzungsschablone wird die offene Bauweise (o) festgesetzt. Die Gebäude sind mit seitlichem Grenzabstand zu errichten, die Gebäudelänge darf höchstens 50 m betragen.

5. Überbaubare Grundstücksflächen (§ 9 Abs. 1 Nr. 2 BauGB i. V. m. § 23 BauNVO)

Die überbaubaren Grundstücksflächen sind im Lageplan durch Baugrenzen festgesetzt.

6. Garagen und Carports und Stellplätze (§ 9 Abs. 1 Nr. 4 BauGB i. V. m. § 12 BauNVO)

Garagen, Stellplätze und Carports sind nach § 23 Abs. 5 BauNVO auch außerhalb der überbaubaren Grundstücksfläche zulässig, sofern keine anderen Festsetzungen bzw. Belange entgegen stehen.

Garagen müssen zu den öffentlichen Verkehrsflächen bei Parallelaufstellung einen seitlichen Abstand von mindestens 1,00 m haben und bei Senkrechtaufstellung einen Stauraum von mindestens 5,50 m einhalten. Carports müssen einen Abstand von 1,00 m zur öffentlichen Verkehrsfläche einhalten.

7. Nebenanlagen (§ 9 Abs. 1 Nr. 4 BauGB und §§ 14 und 23 Abs.5 BauNVO)

Nebenanlagen sind auch außerhalb der überbaubaren Grundstücksflächen zulässig, soweit sie dem Nutzungszweck der in diesem Baugebiet gelegenen Grundstücke oder dem Baugebiet selbst dienen.

Zulässig sind auch Nebenanlagen und Einrichtungen, die der Versorgung des Baugebietes mit Elektrizität, Gas, Wärme und Wasser sowie zur Ableitung von Abwasser dienen, sofern für diese im Bebauungsplan keine besonderen Flächen festgesetzt sind. Dies gilt auch für fernmeldetechnische Nebenanlagen.

Auf Flächen mit Pflanzbindung und Pflanzgeboten sind Nebenanlagen nicht zulässig.

8. Flächen für die Abwasserbeseitigung (§ 9 Abs. 1 Nr. 14 BauGB)

Das anfallende unbelastete Oberflächenwasser ist gesondert abzuleiten, sofern möglich und zulässig zu versickern bzw. gepuffert über bestehende oder neu herzustellende Leitungen abzuführen.

9. Versorgungsleitungen (§ 9 Abs. 1 Nr. 13 BauGB)

Versorgungsleitungen sind unterirdisch zu führen.

10. Verkehrsflächen (§ 9 Abs. 1 Nr. 11 BauGB)

Zufahrten zu den Baugrundstücken sind nur von den Erschließungsstraßen aus zulässig.

11. Flächen für Leitungsrechte (§ 9 Abs. 1 Nr. 21 BauGB)

Zur Sicherung der Ver- und Entsorgungsanlagen werden entsprechende Flächen für Leitungsrechte ausgewiesen.

Innerhalb den mit Leitungsrecht bezeichneten Flächen ist eine Bebauung oder eine andere Nutzung nur nach Prüfung und gegebenenfalls mit Zustimmung der jeweils betroffenen Versorgungsträger zulässig.

12. Flächen mit Bindungen für die Anpflanzung von Bäumen, Sträuchern und sonstigen Bepflanzungen (§ 9 Abs. 1 Nr. 25a BauGB)

Pro Grundstück wird die Pflanzung eines Hausbaumes festgesetzt,

Die festgesetzten Pflanzungen sind spätestens ein Jahr nach Fertigstellung der Bebauung vorzunehmen. Sie sind dauerhaft zu unterhalten und zu pflegen und bei Abgang zu ersetzen.

Die unter Hinweise befindliche Pflanzliste gibt Empfehlungen zur Verwendung von standorttypischen Gehölzen, sie besitzt aber nicht den Charakter der Ausschließlichkeit.

13. Berücksichtigung der Belange von Natur und Landschaft (§9 Abs. 1 Nr. 20 BauGB)

Zur Vermeidung, Minimierung und zum Schutz der Belange von Natur und Landschaft sind im zeichnerischen Teil folgende Festsetzungen getroffen:

- Pflanzgebot von 9 Obstbäumen auf öffentlicher Fläche,
- Zur Sicherung der ökologischen Funktionalität sollte auf nicht zwingend notwendige Gehölzrodungen der Obstbäume verzichtet werden. Unvermeidbare Gehölzrodungen, die zur Baufeldfreimachung oder Verkehrssicherung notwendig sind, sollten durch die Neupflanzung von ebenso vielen Obstbäumen ausgeglichen werden.
- Der Verlust von neun potenziell für höhlenbrütende Vogelarten geeigneten Brutplätzen in den Obstbäumen ist auszugleichen. Für jede entfallende, potenziell geeignete Höhle und jeden Nistkasten ist vor Beginn der baulichen Eingriffe im Plangebiet ein Ersatz in Form jeweils eines Nistkastens für kleine und mittelgroße Höhlenbrüter im Geltungsbereich oder der Umgebung anzubringen (= vorgezogene Ausgleichsmaßnahme bzw. CEF-Maßnahme).
- Für die entfallenden Höhlenbäume und den dadurch entstehenden Verlust potenziell für Fledermäuse geeigneter Hangplätze ist vor Beginn der baulichen Eingriffe im Plangebiet ein Ersatz in Form von acht Fledermaus-Sommerquartier-Kästen im Geltungsbereich oder der Umgebung anzubringen (= vorgezogene Ausgleichsmaßnahme bzw. CEF-Maßnahme). Die bereits vorhandenen Fledermauskästen sind ebenfalls an geeigneter anderer Stelle in der Nähe anzubringen.
- Gehölzrodungen sind ausschließlich außerhalb der Vogelbrutzeit der Aktivitätsphase von Fledermäusen, also nicht im Zeitraum vom 01. März bis 31. Oktober, zulässig.
- Zum Schutz von Hornissen, die sich evtl. erneut in den Höhlenbäumen ansiedeln, dürfen Baumfällungen nur außerhalb der Fortpflanzungszeit der Art stattfinden, also nicht im Zeitraum vom 01. April bis 31. Oktober.

III. HINWEISE UND EMPFEHLUNGEN

1. Oberboden und Erdarbeiten

Der humose Oberboden ist getrennt abzutragen, sorgfältig zu sichern und möglichst vollständig auf dem Grundstück wieder zu verwenden oder zur Verbesserung der Bodenwerte auf anderen landwirtschaftlichen Nutzflächen wieder aufgebracht werden. Dies gilt auch für Baustellenzufahrten, Baulagerflächen und sonstige temporäre Einrichtungen.

Die Erdarbeiten sind möglichst im Massenausgleich durchzuführen. Auf die Verpflichtung zum schonenden Umgang mit dem Naturgut Boden gemäß § 1a Abs.1 BauGB wird hingewiesen.

Bei der Ausführung von Baumaßnahmen sind folgende Erfordernisse zum Schutz des Bodens zu beachten:

- Bei Baumaßnahmen ist darauf zu achten, dass nur soviel Mutterboden abgeschoben wird, wie für die Erschließung des Baufeldes unbedingt notwendig ist.
- Ein erforderlicher Bodenabtrag ist schonend und unter sorgfältiger Trennung von Mutterboden und Unterboden durchzuführen. Unnötiges Befahren oder Zerstören von Mutterboden auf verbleibenden Freiflächen ist nicht zulässig.
- Bodenarbeiten sollten grundsätzlich nur bei schwach feuchtem Boden und bei niederschlagsfreier Witterung erfolgen.
- Ein Überschuss an Mutterboden soll sinnvoll an anderer Stelle wiederverwendet werden (Grünanlagen, Rekultivierung, Bodenverbesserungen).
- Anfallender Bauschutt ist ordnungsgemäß zu entsorgen; Er darf nicht als An- bzw. Auffüllmaterial (Mulden, Baugrube, Arbeitsgraben usw.) benutzt werden.
- Bodenbelastungen, bei denen Gefahren für die Gesundheit von Menschen oder erhebliche Beeinträchtigungen des Naturhaushaltes nicht ausgeschlossen werden können, sind der Unteren Bodenschutzbehörde zu melden.

2. Denkmalschutz

Falls in diesem Gebiet bei Erdarbeiten Bodenfunde zutage treten, ist nach § 20 Landesdenkmalschutzgesetz (zufällige Funde) das Regierungspräsidium Freiburg, Ref. 26 – Denkmalpflege, FB Archäologische Denkmalpflege (Tel. 0761/208-3570) unverzüglich zu benachrichtigen.

Auch ist die Archäologische Denkmalpflege hinzu zu ziehen, wenn Bildstöcke, Wegkreuze, alte Grenzsteine oder ähnliches von den Baumaßnahmen betroffen sein sollten.

3. Vermessungs- und Grenzzeichen

Vermessungs- und Grenzzeichen sind für die Dauer der Bauausführung zu schützen und soweit erforderlich, unter den notwendigen Schutzvorkehrungen zugänglich zu halten. Die Sicherung gefährdeter Vermessungszeichen ist vor Beginn beim Vermessungsamt zu beantragen.

4. Geologie

Hinsichtlich Baugrundaufbau, Bodenkennwerten, Wahl und Tragfähigkeit des Gründungshorizonts, Baugrundsicherung, Grundwasser etc. wird eine ingenieurgeologische Beratung durch ein privates Ingenieurbüro empfohlen.

5. Grundwasserschutz

Das Eindringen von wassergefährdenden Stoffen in das Erdreich ist zu verhindern.

Zum Schutz des Grundwassers vor wassergefährdenden Stoffen – auch im Zuge von Bauarbeiten – sind außerdem die erforderlichen Schutzvorkehrungen gegen eine Verunreinigung bzw. nachteilige Veränderung seiner Eigenschaften zu treffen. Ggf. sind die Regelungen der VAWS zum Umgang mit bzw. zur Lagerung von wassergefährdenden Stoffen zu beachten.

6. Dränung

Falls bei der Erschließung und Bebauung des Gebietes Dränungen, Frischwasserleitungen oder Grund- bzw. Quellwasseraustritte angeschnitten werden, ist deren Vorflut zu sichern. Ein Anschluss an die öffentliche Kanalisation darf jedoch nicht erfolgen, da dies die Sammelkläranlage mengenmäßig unnötig belasten und deren Reinigungsleistung verringern würde. Grund- und Quellwasseraustritte sind dem Landratsamt Freudenstadt als untere Wasserbehörde unverzüglich anzuzeigen.

7. Einbauten (Rückenstützen der Straßenverkehrsflächen, Straßenschilder etc.) auf privaten Grundstücksflächen

Auf Grund der örtlichen Verhältnisse kann es erforderlich sein, dass zur Herstellung der Straßenverkehrsflächen während der Bauphase vorübergehend in die Randbereiche der angrenzenden Privatgrundstücke eingegriffen werden muss.

Haltevorrichtungen sowie Leitungen für die Straßenbeleuchtung einschließlich Beleuchtungskörper und Zubehör sowie Kennzeichen- und Hinweisschilder für Erschließungsanlagen befinden sich aus verschiedenen Gründen sinnvollerweise zum Teil neben der Straßenverkehrsfläche auf den privaten Grundstücken. Zudem werden zur Herstellung der öffentlichen Verkehrsflächen zum Teil Böschungen, Stützmauern und Hinterbetonstützen für die Straßenrandeinfassung auf den angrenzenden Privatgrundstücken notwendig.

Die Gemeinde wird notwendige Einbauten frühzeitig mit den betroffenen Grundstückseigentümern erörtern und notwendige Einbauten über z. B. Grunddienstbarkeiten sichern.

8. Pflanzliste

Hausbau

Hausbaum

Qualität: Hochstamm mit Ballen, 3 x verpflanzt, StU 14-16 cm

Acer campestre /Feld-Ahorn	Prunus padus / Trauben-Kirsche
Acer platanoides / Spitz-Ahorn	Quercus robur / Stiel-Eiche
Acer pseudoplatanus / Bergahorn	Sorbus aucuparia / Vogelbeere
Betula pendula / Hänge-Birke	Sorbus aria / Mehlbeere
Prunus avium / Vogelkirsche	Tilia platyphyllos / Sommer-Linde

Verwendet werden dürfen auch hochstämmige standortgerechte Obstbäume

(Kronenansatz in mind. 180 cm Höhe).

Hier sollen bevorzugt ortsübliche und bewährte Sorten des Streuobstbaus verwendet werden.

Fassungen im Verfahren:

Fassung vom 13.02.2019

Bearbeiter:

Laura Digiser



Dettenseer Str. 23

72186 Empfingen

07485/9769-0

info@buero-gfroerer.de

Es wird bestätigt, dass der Inhalt mit den hierzu ergangenen Beschlüssen des Gemeinderats übereinstimmt.

Ausgefertigt Gemeinde Loßburg, den

.....

Christoph Enderle (Bürgermeister)